

5_x

Overwinteren

IN HET WANDELWALHALLA

EEN INSPIRATIEGIDS VOL WINTERSE
ACTIVITEITEN IN DE VLAAMSE
ARDENNEN



TOERISME
VLAAMSE
ARDENNEN



Toerisme
provincie Oost-Vlaanderen

OP EN ROND DE BERENDRIES

Klimmen aan de Zwalm

Welkom in de Zwalmvallei: ooit hét gedroomde landschap voor molenaars, vandaag een paradijs voor wandelaars. Hier stap je door een uniek landschap dat weidse vergezichten afwisselt met verborgen hoekjes waar je je ver van de bewoonde wereld waant. Dit lusje vlakbij Michelbeke werpt je een heus stukje wielerfgoed voor de voeten: de Berendries, een van de beroemde kuitenbijters uit de Ronde van Vlaanderen.



Tips:



1 WINKEL HOORENS KOFFIE

Koffiefan? Hou dan even halt bij Hoorens Koffiebranderij om je voorraadje slow koffie in te slaan. Of om stiekem een glimp op te vangen van eigenares Eveline Hoorens, alias mevrouw Panamarenko.

→ Sint-Hubertusplein 20
9620 Sint-Maria-Oudenhove
09 360 01 76 - admin@hoorenskoffie.be
Open van dinsdag tot vrijdag 13u30 - 18u. Zaterdag-zondag 9u-12u.
www.hoorenskoffie.be



2 NATUURGEBIED VOSSENHOL

Vossenhol, vlakbij het Kloosterbos, vormt samen met andere deelgebieden zoals Jansveld, Boterhoek en Rozenhoek het erkende natuurgebied Middenloop Zwalm. Langs de meanderende Zwalm liggen ruim 75 hectare weilanden, akkers, bommenrijen, bosrestanten en holle wegen in een landschap met grote reliëfverschillen.

3 TAVERNE STAPPERS ALM



Een stukje Oostenrijk op de top van de Berendries, dat is de volledig in hout opgetrokken taverne Stappers Alm. Eens de kuitenbijter bedwongen, heb je hier zeker je snack of je biertje verdiend. Behalve streekbieren schenken ze ook Oostenrijkse bieren.

→ Berendries 30, 9660 Brakel
055 60 97 90 - In het weekend open vanaf 10u30. Tijdens de week vanaf 14u. Gesloten op dinsdag en woensdag.
www.cafe-destappersalm.be

4 ALPACABOERDERIJ ECOSNOOZE

Een eindje wandelen met een snoezige alpaca in je kielzog? Het kan bij EcoSnooze, een alpacaboerderij die naast wandelingen ook leuke workshops en arrangementen aanbiedt. Oesterzwammen en shiitakes telen bijvoorbeeld, Snoozel Yoga en Wellness in the Woods, een zalig arrangement om helemaal te herbronnen.



→ Berendries 13a (privaatweg),
9660 Brakel
0476 80 60 21 - Open woensdagnamiddag en zaterdagvoormiddag (of op afspraak).
www.ecosnooze.be

5

— Logeertip —

B&B Het Blauwe Huis

Wereldreizigers en levensgenieters Dirk en Katelijne bezorgen je een onvergetelijk verblijf in hun artistieke B&B met uniek ingerichte themakamers, voorzien van alle comfort. 's Ochtends komt een typisch Vlaams ontbijt op tafel, met streekproducten en kakelverse eitjes van de huiskippen.



Langendries 58, 9620 Zottegem
09 225 56 93 - 0477 22 95 66
info@hetblauwehuis.be
www.hetblauwehuis.be



ONTDEK SNEL ONZE WANDELTIPTIP
OP DE VOLGENDE PAGINA

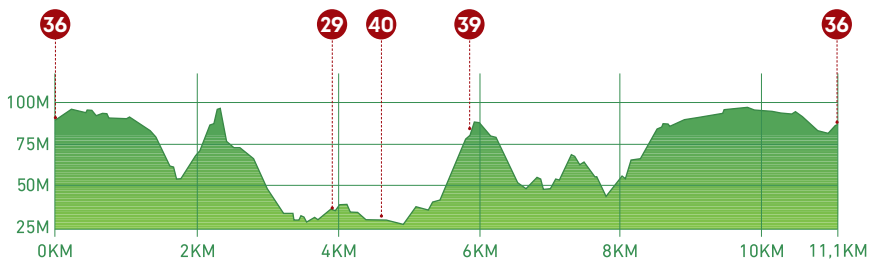
WANDELTIP IN DE BUURT: OP EN ROND DE BERENDRIES ZOTTEGEM - BRAKEL

VERTEKPPUNT

Sint-Hubertusplein
9620 Zottegem

TRAJECT (Wandelnetwerk Zwalmvallei)

36 - 34 - 32 - 26 - 29 - 40 - 39 - 38 - 46 - 47 - 48 - 49 - 37 - 36



TOTAAL

11,1 km

LUS 1

4,4 km

LUS 2

4,8 km



EEN MOOI PLAATJE GESPOT TIJDENS JE WANDELING?
DEEL JE WANDELFOTO'S MET #VLAAMSEARDENNEN

DWAALLICHTROUTE


De taalgrens over

Het wandelwalhalla dat de Vlaamse Ardennen is, stopt niet aan de taalgrens. Ook aan de overkant, in de Waalse provincie Henegouwen, ligt een fabelachtig wandelgebied waarvan je een stukje ontdekt op deze pittige route. Voor liefhebbers van het betere benenwerk!

Tips:

1 KAPEL VAN DE RONDE

Wie de Vlaamse Ardennen zegt, zegt de Ronde van Vlaanderen. Even buiten Schorisse, tussen de bekende hellingen Foreest en Ganzenberg, ligt een opmerkelijke kapel die volledig is gewijd aan deze koers. Rechts staan de namen van alle winnaars gebeiteld in graniet, links prijkt een tekening van een Flandrien, gemodelleerd naar de lokale wielerved Peter Van Petegem.



2 BRAKELBOS

Het Brakelbos (52 ha) pronkt op de flank van de getuigenheuvel Mont de Rhode, Modderode in het Nederlands. Statige beukenbomen zijn de eeuwenoude wachters in dit bos, van waaruit de Sassegembeek zich in stille ravijntjes een weg baant naar de rivier de Zwalm. Voor

het jaarlijkse tapijt van blauwe boshyacinten kom je volgende lente best eens terug, maar in het herfst vind je hier wel nog tal van paddenstoelsoorten.



3 HORECACLUSTER LA HOUPPE

La Houppe is een gehuchtje op de noordelijke beboste flank van de Pottelberg, met zijn 157 meter de hoogste top van het Pays des Collines. Een handvol gezellige cafés en restaurants verwelkomen je met lekkere snacks, streekgerechten én het populaire streekbier Quintine. Neem zeker ook een kijkje in de Chapelle Saint-Christophe en het dennenhouten hutje van kluizenaarster Sylvie vlakbij.

4 BOS TER RIJST

Vandaag is het 25 hectare grote Bos-ter-Rijst een langgerekte strook met een wandelpad erdoorheen, maar vroeger maakte het deel uit van het Bois du Roi: een dicht bebost woud dat zich over de wijde omgeving uitstreckte. Met zijn talrijke bronnen, rustbanken en picknickplekjes is het een prachtig wandelbos.

5

— Logeertip —

B&B Amberhoeve

Middenin het groene golvende landschap van Schorisse logeer je in deze kleinschalige B&B met twee gastenkamers, omringd door een grote tuin en een gezellige orangerie met bibliotheek en haardvuur.

Ideaal voor een knus keuvelavondje na al dat stappen!



Stokstraat 6, 9688 Schorisse
0495 50 95 12 - info@amberhoeve.be
www.amberhoeve.be



**ONTDEK SNEL ONZE WANDELTIPTIP
OP DE VOLGENDE PAGINA**

WANDELTIP IN DE BUURT: DWAALLICHTROUTE MAARKEDAL - BRAKEL

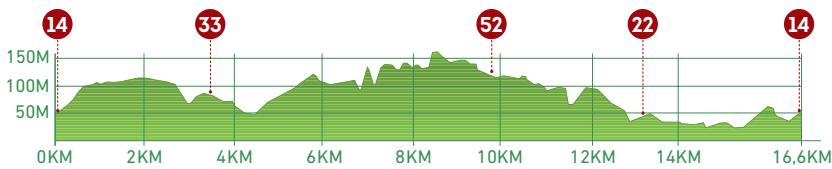
VERTREKPUNT

Sint-Petruskerk,
Essestraat 1, 9688 Schorisse

TRAJECT (wandelnnetwerk Getuigenheuvels)

14 - 15 - 21 - 4 - 5 - 25 - 26 - 33 - 51 - 6 - 52 - 23 - 22

STEIL RELIËF



TOTAAL

16,5 km



EEN MOOI PLAATJE GESLOT TIJDENS JE WANDELING?
DEEL JE WANDELFOTO'S MET #VLAAMSEARDENNEN

STILTEROUTE

Onverhard stappen rond een dubbeldorp

Rond Everbeek, een tweelingendorpje op de grens met Henegouwen, is het aangenaam verdwalen in een schitterend stukje Vlaamse Ardennen. Grotendeels onverharde wegen leiden je door een lappendeken van bonte bronbossen en weidse vergezichten. Wie ongerepte natuur en stilte zoekt, vindt hier zeker z'n gading.



Tips:

1 EVERBEEK

Dit bosrijke, heuvelachtige en afgelegen dorpje paalt aan Henegouwen en hoorde tot 1963 bij deze Waalse provincie. Vandaag zijn Everbeek-Boven en Everbeek-Beneden twee afgescheiden woonkernen. De 'benedenkant' is het oorspronkelijke centrum. Het gehucht Everbeek-Boven groeide in de 19de eeuw heel sterk aan en in 1868 bouwden de inwoners er een eigen kerk.



2 KRUISEN EN KAPELLETJES

Kruisen en kapelletjes vind je in de Vlaamse Ardennen en het Pays des Collines overall, maar de streek rond Everbeek spant wellicht de kroon. Je ziet ze hier in alle maten en soorten, vaak in het gezelschap van één of meerdere bomen. De meeste werden gebouwd ter nagedachtenis van een overledene, of uit dank voor een bijzondere gunst of genezing. Op de hoek van de Oolstraat en Nieuwpoort passeer je de Heilig Hartkapel. Wat verderop staat de Trimpontkapel, met een kruis opgedragen aan ene Jozef van Trimpont die hier in 1843 door de bliksem werd getroffen.

3 RESTAURANT 'T FAMEUS VERLEDEN

Bijna een onvermijdelijke tussenstop zo halfweg de route, dit mooi opgeknapt stamminee met een indrukwekkende bierkaart, plus kleine en grote hongerstillers. Al sinds 1902 vinden de inwoners van Everbeek er hun weg naar een goede babbel bij een aperitief, een seizoensgerecht of een knabbel uit het vuistje.

→ Nestor Debeckstraat 14, 9660 Everbeek
0495 183 338 – fameusverleden@gmail.com
Open donderdag-vrijdag 18u-23u, zaterdag, zon- en feestdagen 10u-23u. Gesloten maandag t/m woensdag. Winterperiode gesloten om 22u.
www.tfameusverleden.be



4 EVERBEEKSE BOSSEN

Verspreid over heel Everbeek ligt het natuurgebied de Everbeekse Bossen, bestaande uit het Hayesbos, het Steenbergbos, het Keelenbos en het Trimpontbos. Deze restanten van een prachtig oud bossencomplex tussen Brakel en Ronse worden gekenmerkt door een weelderige voorjaarsflora met tapijten van wilde hyacint en bosanemoon. Een parel in de Vlaamse Ardennen!

5 VUURSALAMANDERBOOM

De vuursalamander, met z'n 20 centimeter één van de grootste Europese salamanders, verstopt zich graag onder de bomen en in het vermolmde hout van de Everbeekse bossen. Hij komt alleen tevoorschijn tijdens regenbuien na een lange droogte. Kom je er eentje tegen, laat 'm dan zeker met rust. Aan de Vuursalamanderboom kan je dit amfibie wél in reuzenformat bewonderen en bepotelen.

6

— Logeertip —

B&B Bedlehem

De voormalige pastoriewoning van Everbeek-Boven werd een warm nest met drie passend genoemde gastenkamers. Vlij je neer onder de vleugels van aarstengel Gabriël, in het gezelschap van den os en den ezel, of – in de familiekamer – bij de drie koningen.



Muiterij 9, 9660 Everbeek
055 60 08 96 – 0496 22 57 20
info@bedlehem.be
www.bedlehem.be

WANDELTIP IN DE BUURT: STILTERROUTE BRAKEL

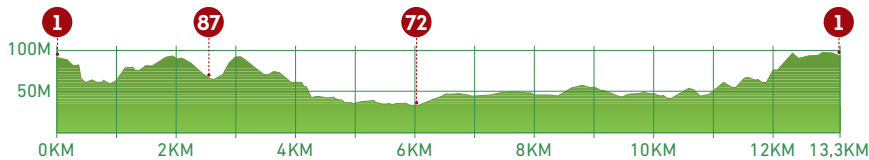
VERTREKPUNT

Kerk Everbeek-Boven,
Muiterijsstraat, 9660 Everbeek

TRAJECT (wandelnetwerk Bronbossen)

1 - 2 - 6 - 5 - 88 - 87 - 86 - 84 - 82 - 73 - 72 - 71 - 75 -
78 - 79 - 81 - 80 - 91 - 95 - 96 - 1

STEIL RELIËF



TOTAAL

13,2 km



EEN MOOI PLAATJE GESPOT TIJDENS JE WANDELING?
DEEL JE WANDELFOTO'S MET #VLAAMSEARDENNEN

KLUIBOSROUTE

Een recreatiebos voor jong en oud

Het Kluisbos bezoeken, da's klimmen geblazen. Met zijn pittige hoogteverschillen doet de Kluisbosroute elk wandelaarshart sneller kloppen. Ook al kan het hier op zonnige zondagen erg druk zijn, langs de bospaden ontmoet je nog de stilte en het typische landschap.



Tips:



1 KLUIBOS

Met zijn Kluisbos kan Kluisbergen prat gaan op hét wandelbos bij uitstek in de Vlaamse Ardennen. Het beukenbos - 300 hectare groot - ligt hoog op de heuvels die de taalgrens markeren en staat garant voor quasi eindeloze ontdekkingstochten. Bij open plekken heb je fenomenale vergezichten over Henegouwen, op de top wacht je een uitgebreid horeca-aanbod. Voor kleine ravotters is het helemaal dolle pret in de speelzone Bosuil.



2 PEETJE EN MEETJE

Na zo'n kilometer wandelen staat rechts van het pad Peetje en Meetje, een constructie van grote stenen die doet denken aan een prehistorische dolmen. De koosnaam dateert uit de tijd toen de deksteen nog een stuk lager lag en het leek alsof de verticale stenen gezellig lagen te keuvelen.

Volgens de overlevering voerde een druïde hier ooit zijn offerrituelen uit, maar wellicht zijn de stenen gewoon een restant van de vroegere ijzersteenwinning in het bos.



3 LIEFDESBRON

Vlakbij knooppunt 2 ligt de liefdesbron, een idyllisch plekje om even halt te houden. Wie hier pootje baadt, vindt binnen het jaar de liefde van zijn leven, wil de mythe.

4 TAALGRENS

Aan knooppunt 53 wandel je de taalgrens over langs de Rue de Sablière en een voor-malige steengroeve, waar de verschillende bodemlagen hier en daar nog zichtbaar zijn. Even verderop beland je in Rue la Cavée, een ecologisch waardevolle holle weg die afdaalt richting Amougies. Van hier kijk je uit over de rollende heuvels van het Pays des Collines.

5 — Logeertip —

B&B en Pop-up bar Bosbaar

Wat begon als een zomerse pop-up bar, groeide uit tot een populaire trekpleister waar het op ook winterse zondagen gezellig zitten is rond de vuurkorven. Ideale stop voor een streekbier of een hartige snack! Langer blijven kan hier ook, in een B&B kamer met de passende naam 'Dromen tussen de bomen'.



Vierschaar 1, 9690 Ruien
Open woensdag 14-18u, zaterdag 12-18u, zondag 11-18u
0486 12 30 12
www.facebook.com/bosbaar



ONTDEK SNEL ONZE WANDELTIPTIP
OP DE VOLGENDE PAGINA

WANDELTIP IN DE BUURT: KLUISBOSROUTE KLUISBERGEN

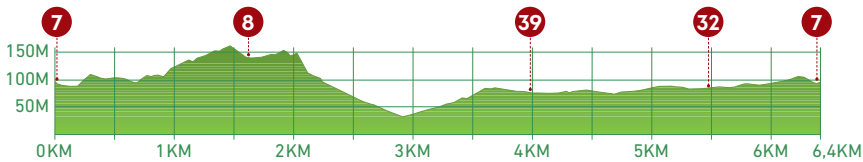
VERTREKPUNT

Torendreef, 9690 Ruien

TRAJECT (wandelnetwerk Getuigenheuvels)

7 - 2 - 8 - 53 - 60 - 39 - 37 - 32 - 33 - 7

STEIL RELIËF



TOTAAL

6,4 km



EEN MOOI PLAATJE GESPOOT TIJDENS JE WANDELING?
DEEL JE WANDELFOTO'S MET #VLAAMSEARDENNEN

LANGS MOLENS EN GEUZEN

Op ontdekking in een filmdecor

'Een plaatje' is wel het minste wat je kan zeggen over de Geuzenhoek in Korsele, Vlaanderens oudste protestantse gemeenschap. De kleine huisjes en smalle straatjes lijken zo uit een film geplukt, en ook in de omgeving liggen stilte en rust zomaar voor het grijpen.

Tips:



1 GEUZENHOEK

Korsele alias 'de Geuzenhoek' is al sinds midden 16de eeuw de bakermat van de Horebeekse protestantse gemeenschap, de enige in Vlaanderen sinds de reformatie. De kleine huisjes en smalle straatjes, de verzorgde tuinen en het kerkhofje met de reusachtige treurbeuk lijken wel een filmdecor. In het schooltje huist het protestants historisch museum Abraham Hans. De schrijver is bekend van de 'hanskes', kleine boekjes met korte jeugdverhalen.

→ Abraham Hansstraat 1, 9667 Korsele
Open zon- en feestdagen 14u30-17u30
055 49 92 64
www.museumabrahamhans.be

2 TISSENHOVEMOLEN

De enige overgebleven maalvaardige windmolen op grondgebied Oudenaarde prijkt

op de kouter tussen Horebeke en Mater, nog altijd één van de fraaiste molenplekjes van ons land. Hij werd al begin 13de eeuw vermeld en is een van de twee driezoldermolens in Oost-Vlaanderen.

3 RESTAURANT ZWADDERKOTMOLEN

In de oude graanmolen aan de Ooschebeek huist al jaren een gezellig restaurant voor culinaire genietters. Elke eerste zondag van de maand kan je hier aanschuiven voor een uitgebreid brunchbuffet.

→ Zwadderkotstraat 2, 9700 Oudenaarde
Open vrijdag t/m maandag 12u-14u en 18u30-21u30, op alle feestdagen 's middags open.
055 49 84 95 – reservatie@zwadderkotmolen.be
www.zwadderkotmolen.be



4 FRUITHOEVE PICARD

Je eigen fruit kan je er in de herfst en winter niet meer plukken, maar geen nood: het fruitautomaat is altijd gevuld met appels uit eigen boomgaard, versgeperste sapjes uit honing van eigen bestuivingsbijen.

→ Kromstraat 30,
9667 Sint-Maria-Horebeke
0475 51 88 99
bart@fruithoevepicard.be
www.fruithoevepicard.be

5

— Logeertip —

B&B Korsele 59

Overnachten in kamers Amandine, Madeleine, Florentine of Rachele in een stijlvolle B&B met als motto 'nature to repose'. Mooie arrangementen en elke eerste zondag van de maand een brunch van het huis.



Korsele 59, 9667 Horebeke
0475 43 33 51 – info@korsele59.be
www.korsele59.be

WANDELTIP IN DE BUURT: LANGS MOLENS EN GEUZEN HOREBEKE - OUDENAARDE

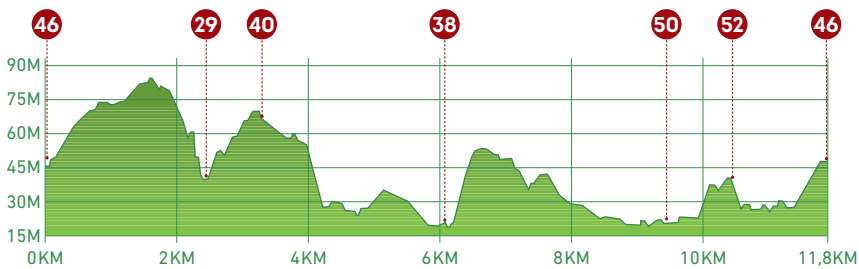
VERTREKPUNT

Kerk Korsese, Korsese 39,
9667 Horebeke

TRAJECT (wandelnetwerk Zwalmvallei)

32 - 72 - 83 - 27 - 28 - 31 - 33 - 58 - 65 - 66 - 67 - 32

GLOOIEND RELIËF



TOTAAL

10,9 km

LUS 1

4,3 km

LUS 2

7,5 km



EEN MOOI PLAATJE GESPOT TIJDENS JE WANDELING?
DEEL JE WANDELFOTO'S MET #VLAAMSEARDENNEN

Mooie momenten
ZIJN ER OM TE DELEN

Laat ons meegenieten van jouw winters avontuur
in de Vlaamse Ardennen en deel jouw wandelfoto's
met **#vlaamseardennen**





GA OP WANDEL IN
DE VLAAMSE ARDENNEN EN
ONTDEK HET WANDELWALHALLA



€ 19,95



**BESTEL 850KM WANDELPRET
IN EEN VOORDELIG PROMOTIEPAKKET!**

- 3 nieuwe en herwerkte wandelnetwerken Bronbossen, Zwalmvallei en Getuigenheuveld.
- De Inspiratiegids "Koplopen" met tips en 5 thematische wandelroutes in de Vlaamse Ardennen.
- Een overzicht met highlights, eetadresjes en logeertips in de regio.
- Handig opvouwbare en waterbestendige kaarten.

www.toerismevlaamseardennen.be/webshop